

DROHNENRING
GMBH

DER DROHNENRING

DIE Anlaufstelle für digitale Landwirtschaft



**ERNTE
OPTIMIEREN**
JETZT TESTEN



dji AGRICULTURE

www.drohnenring.com

WAS IST DER DROHNENRING?

DIE NR. 1 FÜR AGRARDROHNEN

DROHNENRING – Partnernetzwerk für Agrartechnologie

Drohnenring GmbH ist das erste Franchise-System für Drohnenlösungen in Landwirtschaft, Forst- und Weinbau. Mit Sitz in Wiener Neudorf und einem Netzwerk zertifizierter Partner unterstützen wir Betriebe in Österreich und Südtirol mit präzisen, nachhaltigen Anwendungen. Unser Angebot: Sprüh- und Streudrohnen, Monitoring, Datenanalyse, Luftrecht, Schulungen sowie Service & Reparatur u.v.m.



Stefan Hölzl-Strohmayer

Gründer von Drohnenring GmbH

„TECHNOLOGIE SOLL NICHT ERSETZEN – SIE SOLL BEFÄHIGEN. GENAU DAFÜR HABE ICH DROHNENRING GEGRÜNDET.“

SMARTER WIRTSCHAFTEN mit dem Drohnenring

Drohnen verändern die Landwirtschaft datenbasiert sowie ressourcen- & bodenschonend. Unser System:

- **geprüfte, aufeinander abgestimmte Technik**
- **zertifizierte Schulungsprogramme**
- **Service-/Wartungspartner**
- **Klare Applikationsstandards**
- **starkes Partnernetzwerk für Daten, Ideen und Erfolge**

Effizienter wirtschaften, nachhaltig profitieren!

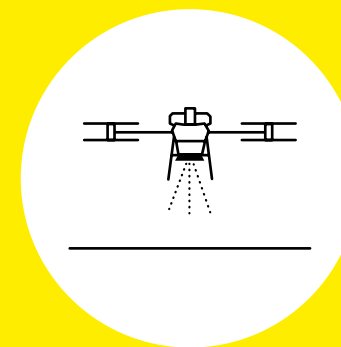
Der Drohnenring wurde ins Leben gerufen, weil die Landwirtschaft heute neue Werkzeuge braucht: digitale, präzise und praxistaugliche.

Meine Vision war von Anfang an, nicht nur Technik zu liefern, sondern ein System zu schaffen, das Landwirte, Forstbetriebe und Winzer im Wandel unterstützt – technisch, rechtlich und wirtschaftlich.

Als Berater, Luftrechtsexperte und Entwickler war mir klar: Nur durch ganzheitliche Lösungen, fundierte Ausbildung und verlässliche Partner kann moderne Drohnentechnologie ihr Potenzial entfalten.


Heute ist Drohnenring mehr als ein Anbieter – wir sind Plattform und Partner für alle, die Landwirtschaft digital voranbringen wollen.

DROHNENRING ONLINE



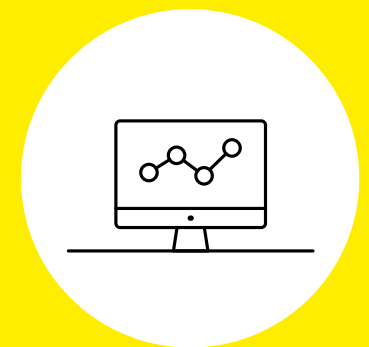
Streuen

Saatgut präzise ausbringen – auch auf steilem oder schwer zugänglichen Gelände. Unsere Drohnen sparen Zeit und sorgen für gleichmäßige Verteilung.



Sprühen

Flüssigkeiten punktgenau dosieren. Nur dort, wo es nötig ist – Ressourcen sparen und Bodenschonende Behandlung aus der Luft.



Monitoring

Pflanzen-Indizien mit Multispektral-Drohnen überwachen. ringGIS© liefert dir Karten und Analysen für gezielte Maßnahmen.

DIGITALE LANDWIRTSCHAFT

Drohnen im Einsatz: präzise, effizient, nachhaltig



Die digitale Landwirtschaft eröffnet neue Möglichkeiten: Drohnen liefern präzise Daten für Pflanzenschutz, Düngung, Aussaat und Bestandskontrolle. So werden Ressourcen gezielter genutzt, Kosten gesenkt und Erträge gesteigert. Sensoren, Daten und Software schaffen die Basis für nachhaltige Bewirtschaftung.

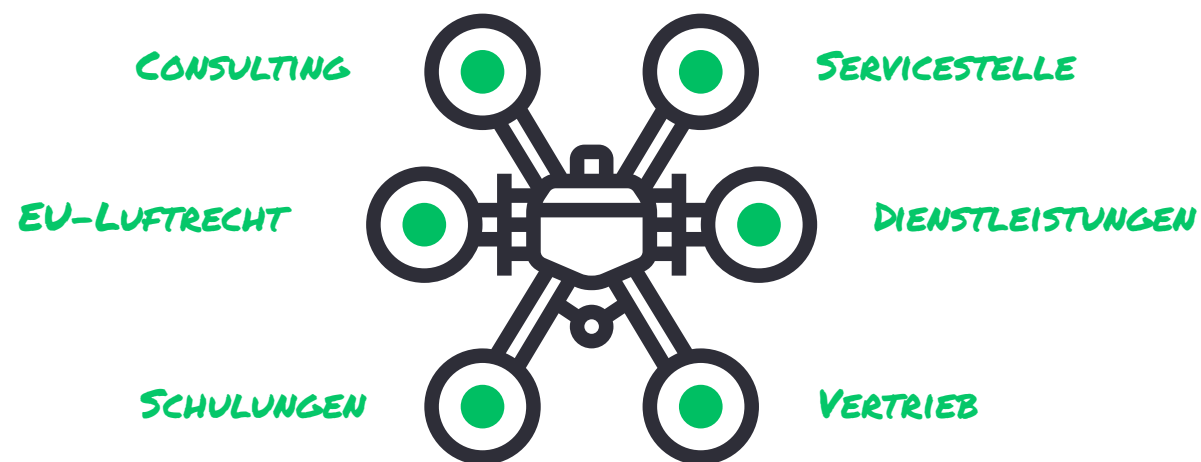
Drohnenring unterstützt Landwirte, Winzer und Forstbetriebe mit Beratung, Schulungen, Service und individuellen Lösungen – für eine produktive, zukunftssichere Landwirtschaft. Zusätzlich bieten wir mit unserem ringGIS© eine zentrale Datenplattform um die Maßnahmen zu monitoren.

KOMPETENZ & SERVICE

UNSER ANGEBOT, DEIN MEHRWERT

Alles aus einer Hand – von der Technik bis zum Einsatz

Ob Beratung, Schulung oder Service: Drohnenring begleitet dich bei jedem Schritt. Wir vereinen Know-how, Technik und ein starkes Partnernetzwerk, um Drohneneinsätze effizient, sicher und zukunftsorientiert zu gestalten. Profitieren Sie von unserem Netzwerk: Von Beratung bis Wartung – alles aus einer Hand.



✿ Consulting

Persönliche Beratung für deinen Drohneneinsatz. Von der Planung bis zum EU-Luftrecht – wir finden die beste Lösung für dich.

✿ EU Luftrecht

Alle rechtlichen Anforderungen geklärt. Wir unterstützen dich bei Genehmigungen und Einhaltung der EU-Luftrecht Vorschriften.

✿ Schulungen

Werde Drohnen-Experte! Unsere Kurse bieten zertifizierte Ausbildung – inkl. RingGis-Training für Datenanalyse.

✿ Service Stelle

Schnelle Reparaturen und Wartung vor Ort. Deine Drohne ist schnell wieder einsatzbereit.

✿ Dienstleistungen

Kein eigener Pilot? Buch einen zertifizierten Flieger über unser Netzwerk – einfach und zuverlässig.

✿ Vertrieb

Hochwertige DJI Agrar-Drohnen direkt von uns. Mit Schulung, Support und Garantie.

ALLE VORTEILE
DURCHSTÖßERN



GEMEINSAM ZUKUNFT GESTALTEN

Für wen ist der Drohnenring?

Drohnenring richtet sich an alle, die die Chancen der digitalen Landwirtschaft nutzen wollen.

Unsere Kunden sind Landwirte und Betriebe, die Agrardrohnen im Alltag einsetzen. Franchise- und Wirtschaftspartner erweitern das Netzwerk und bieten Service, Beratung und Innovation vor Ort. Forschungseinrichtungen und Bildungsträger profitieren von unserer Expertise und bringen neues Wissen in die Praxis. Politik und Investoren schaffen Rahmenbedingungen für nachhaltiges Wachstum und Zukunftstechnologien.

Gemeinsam entsteht ein starkes Ökosystem, das Know-how, qualitative Standards und Mehrwert für die gesamte Agrarbranche verbindet.



WARTUNG & ÜBERPRÜFUNG

Im Regelfall müssen Agrardrohnen nach 50 bis 100 Betriebsstunden, zusätzlich zur täglichen Vorflugkontrolle, durch eine zertifizierte Servicestelle überprüft werden.

→ IN DER PRAXIS BEDEUTET DAS:
Nach etwa 300 Hektar Einsatzfläche (ca. 50 Betriebsstunden) ist eine kleine Wartung durchzuführen.

Diese Wartung dient der Sicherheit, Zuverlässigkeit und Langlebigkeit der Drohne.



SERVICETERMIN
VEREINBAREN



5 GRÜNDE für den Einsatz einer Agrardrohne

FLEXIBEL EINSETZBAR

KOSTENEFFIZIENT

PRÄZISE ANWENDUNG

BEWÄHRTE TECHNIK

BODENSCHONEND

DAS GEOINFORMATIONSSYSTEM FÜR DIE PRAXIS

Intelligente Karten. Klare Entscheidungen.

Aus Daten wird Entscheidung. Die Plattform verbindet Technik, Erfahrung und Praxis. Sie spart Zeit, reduziert Aufwand und liefert die Grundlage für eine effiziente, nachhaltige und moderne Landwirtschaft.

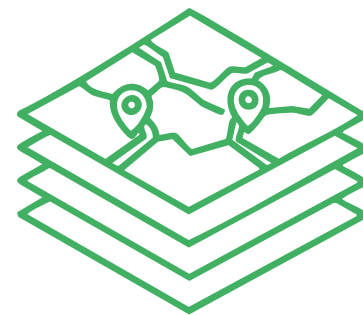
WAS IST ringGIS®?

ringGIS® ist das Geoinformationssystem der Drohnenring GmbH – entwickelt für die effiziente Nutzung von Drohnen- und Sensordaten in der Land- und Forstwirtschaft.

Die Plattform macht Datenauswertung einfach – ganz ohne Vorkenntnisse. Bild- und Flugdaten werden automatisch verarbeitet und praxisnahe Karten und Analysen erstellt. So lassen sich Dünger, Pflanzenschutz oder Saatgut gezielt einsetzen und der Ressourceneinsatz um bis zu 20 % reduzieren.

Einfach bedienbar, cloudbasiert und perfekt auf landwirtschaftliche Abläufe abgestimmt, unterstützt ringGIS® Landwirte, Forstbetriebe, Agrarberater, Partner und Forschungseinrichtungen dabei, fundierte Entscheidungen zu treffen.

Die Anwendung ist zudem fester Bestandteil im Drohnenring-Franchise-System und dient als Standard für Datenauswertung und Dokumentation.



KERNFUNKTIONEN

- Applikationskarten
- Automatische Datenauswertung
- KI-Module für Vegetations- & Stressanalysen
- Standardisierte Reports & Nachweise

ERWEITERUNGEN

- Schädlings- & Krankheitsanalysen
- Boden- & Feuchtigkeitskarten
- Wetterdaten & Prognosen
- Forschungsprojekte & Sonderauswertungen

AM LAUFENDEN BLEIBEN



ringGIS®
Erhältlich
ab 2026!

MAGAZIN

MITGESTALTEN SCHREIBEN VERBINDEN

Werde Teil des Drohnenring Magazins.



Das Drohnenring Magazin wächst – und mit ihm die Themen, Stimmen und Perspektiven.

WIR SUCHEN ...

Agrarjournalist:innen
freie Redakteur:innen
Medienpartner

... die unsere Leidenschaft für Innovation, Nachhaltigkeit und digitale Landwirtschaft teilen.

Ob Fachbeitrag, Reportage, Interview oder technische Analyse – bei uns bekommst du Raum für deine Themen und den direkten Zugang zu einem europaweiten Netzwerk aus Praxis, Forschung und Technologie.

Bewirb dich jetzt und werde Teil des Teams, das die Zukunft der Landwirtschaft mitschreibt.

redaktion@drohnenring.com

JETZT MITGESTALTEN



DROHNENRING MAGAZIN

Wissen. Innovation. Praxis.

Das Drohnenring Magazin ist die Wissensplattform der Drohnenring GmbH – entwickelt, um moderne Landwirtschaft verständlich, greifbar und zukunftsorientiert darzustellen.

Es verbindet Praxis, Forschung und Technologie und zeigt, wie Drohnen die Landwirtschaft und Forstwirtschaft nachhaltig verändern.

Leser finden aktuelle Fachbeiträge, Interviews und Analysen zu digitaler Agrartechnologie, KI-Anwendungen und nachhaltigen Anbaukonzepten. Im Mittelpunkt steht nicht die Technik, sondern ihr Mehrwert: effiziente Prozesse, nachhaltiger Ressourceneinsatz und wirtschaftlicher Erfolg. Das Magazin richtet sich an Landwirte, Forstbetriebe, Partner, Forschungseinrichtungen und Investoren, die das Potenzial moderner Drohnentechnologie erkennen und verstehen wollen.

Drohnenring Magazin – wo Wissen fliegt.



TECHNOLOGIE



STREU- & SPRÜHDROHNEN

Perfekt für Aussaat und Pflanzenschutz – auch auf schwer zugänglichem Gelände.

Unsere Drohnen streuen oder sprühen – präzise, bodenschonend und schnell. Sie sind ideal für große Flächen ebenso wie für unebenes Gelände oder Hanglagen.

Dank moderner Technik ermöglichen sie eine gleichmäßige Verteilung, sparen Ressourcen und reduzieren den Einsatz schwerer Maschinen.

So werden Boden, Pflanzen und Umwelt geschont, während die Arbeit effizienter und nachhaltiger gelingt.

VORTEILE

- Betriebskosteneffizient
- Förderbare Betriebsmittel
- Schnell amortisiert

ÜBERBLICK
SPRÜH- UND STREU
DROHNEN



MULTISPEKTRAL & DATEN-MONITORING

Optimale Überwachung mit Daten, die du sofort nutzen kannst.

Optimales Monitoring mit Daten, die sofort nutzbar sind: Mit Multispektral-Daten lassen sich Pflanzenindizes frühzeitig erkennen und gezielt behandeln.


In Kombination mit ringGIS® entstehen präzise Karten, die eine effiziente Planung und den optimalen Einsatz von Pflanzenschutz, Nährstoffe und Dünger ermöglichen.

So werden Ressourcen geschont, Erträge gesteigert und Entscheidungen auf eine verlässliche Datenbasis gestellt.

VORTEILE

- Früherkennung von Nährstoffmangel
- Daten für bessere Ernteplanung
- Einfache Integration in deinen Betrieb

ÜBERBLICK
MULTISPEKTRAL
DROHNEN



EINSATZGEBIETE

Mit unseren Drohnenlösungen werden Landwirtschaft, Forstwirtschaft, Wein- & Obstbau sowie Speziallösungen effizienter, präziser und nachhaltiger. Von Pflanzenschutz bis Kartierung – Agrardrohnen und unser ringGIS©

ermöglichen maßgeschneiderte Anwendungen, reduzieren Betriebskosten und schaffen eine verlässliche Grundlage für nachhaltige Entscheidungen, je nach Bedarf.




Landwirtschaft

Erntemanagement, Schädlingsbekämpfung, Düngung – Drohnen und ringGIS© machen es effizienter.



Forstwirtschaft

Waldinventur, Aufforstung, Schädlingsüberwachung – sicher und präzise mit Drohnen.



Wein- & Obstbau

Hanglagenmanagement, Begrünung, Pflanzenschutz – auch in steilem Gelände optimal.



Speziallösungen

Anpassbare Lösungen für spezielle Anbaubedingungen und -arten, mit Daten für bessere Ergebnisse.

BRANCHEN
DETAILS



Damit Drohnen im Alltag reibungslos eingesetzt werden können, braucht es mehr als nur moderne Technik. Drohnenring bietet ein umfassendes Serviceportfolio, das Ausbildung, Betreuung und Unterstützung aus einer Hand sicherstellt.

Von professionellen Schulungen über schnellen Reparatur- und Wartungsservice bis hin zu individuellen Dienstleistungen – der Drohnenring sorgt dafür, dass Sie jederzeit bestens ausgerüstet sind.

GUT ZU WISSEN



Drohnenring Akademie

Ausbildung ist Qualität! Lerne Drohnen fliegen, EU-Recht und RingGis-Nutzung.



MEHR
ERFAHREN



Reparatur & Service

Offizieller Service: schnelle Reparaturen und Wartung mit Garantie.



TERMIN
AUSMACHEN



Drohnenring Dienstleistungen

Kein Pilot? Wir organisieren einen für dich über unser Netzwerk.




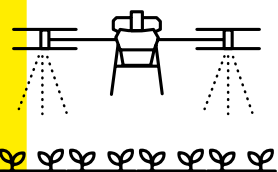
GLEICH
ANFRAGEN





... und die Zukunft gemeinsam gestalten.

Werde Partner von Drohnenring und gestalte die Zukunft der Landwirtschaft mit. Ob Kooperation, Investition, Bildung oder Franchise – gemeinsam erweitern wir Reichweite, Wissen und Innovation. Schließe dich unserem Netzwerk an und bringe die digitale Landwirtschaft voran.



Impressum

Medieninhaber – Drohnenring GmbH
Druckerei – druck.at Druck- & Handelsgesellschaft mbH
Copyright – Fotos © DJI Agriculture und Drohnenring GmbH
Verlagsort – 2340 Mödling, Österreich
Änderungen sowie Druck- und Satzfehler vorbehalten.
Stand 11/2025vs01



DROHNENRING
GmbH

info@drohnenring.com
www.drohnenring.com